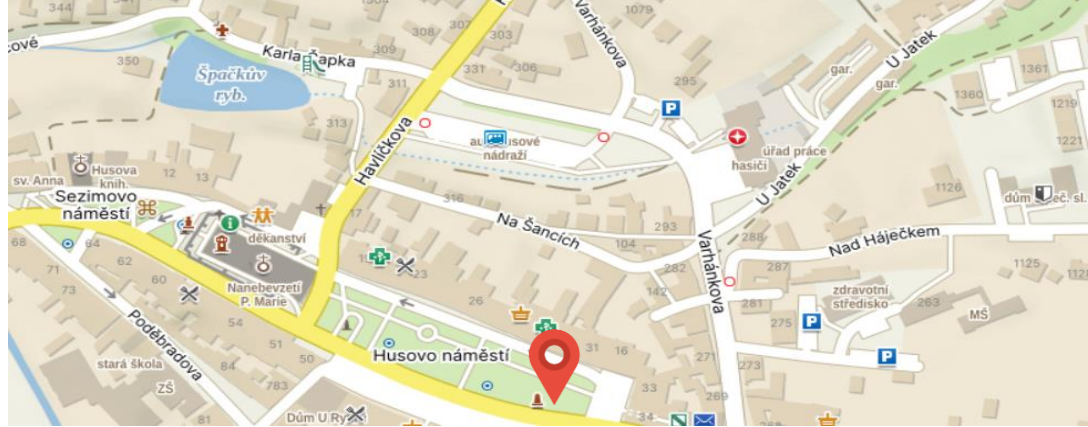


MZI v Polné

Detailní dokumentace

Vítejte v detailní dokumentaci Modro-Zelené Infrastruktury v našem městě (Polná). Tento průvodce má všechny informace o existujících opatřeních, plánech i naší vizi. Je naschvál udělaný tak, aby obsahoval všechny detaily a dalo se v něm přeskakovat. V naší prezentaci (separátní soubor) pak tyto informace shrneme do závěru, který jsme si z tohoto průzkumu odnesli.

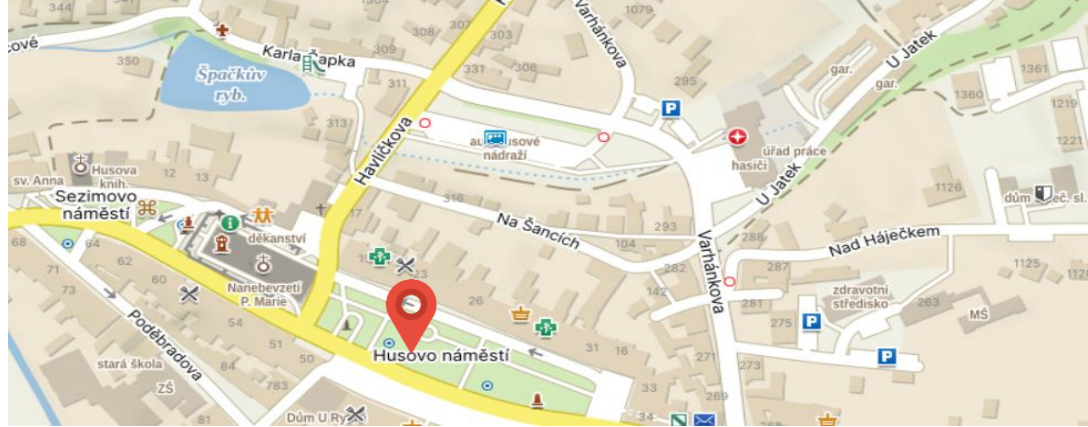
Co jsme v Polné objevili?



Náměstí (1)

- + záhony
- + kostky
- + stromy
- + fontána
- + polopropustný povrch





Náměstí (2)

- + park
- + vsakovací plocha (tráva)
- + stromy
- + záhony
- nefunkční fontána





Sezimovo náměstí

- + park
- + keře
- + stromy
- + tráva
- + kostky
- + fontána




Zahrada za kostelem

- + stromy
- + zahony
- + tráva
- + zarostlá cesta



Špačkův rybník

- + rybník
- + stromy
- + křoviny
- betonová hráz
- znečištěná voda
- betonový splav

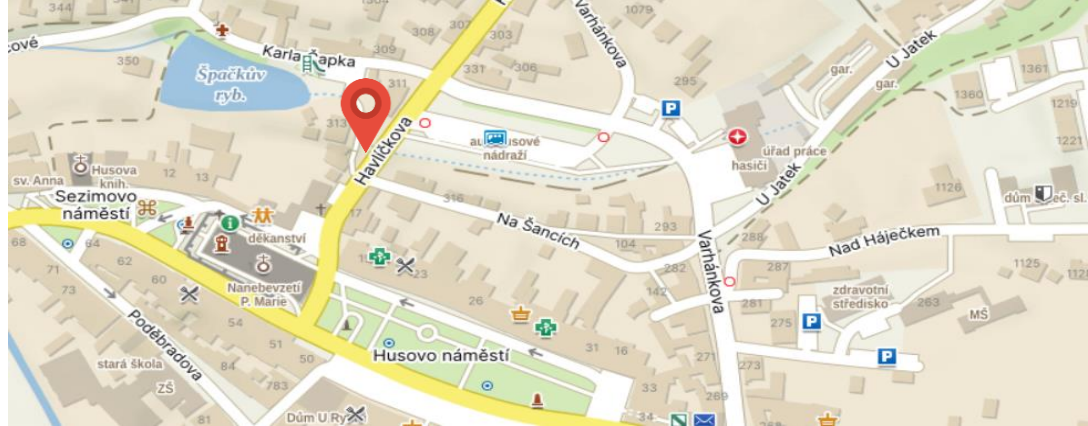




Potok

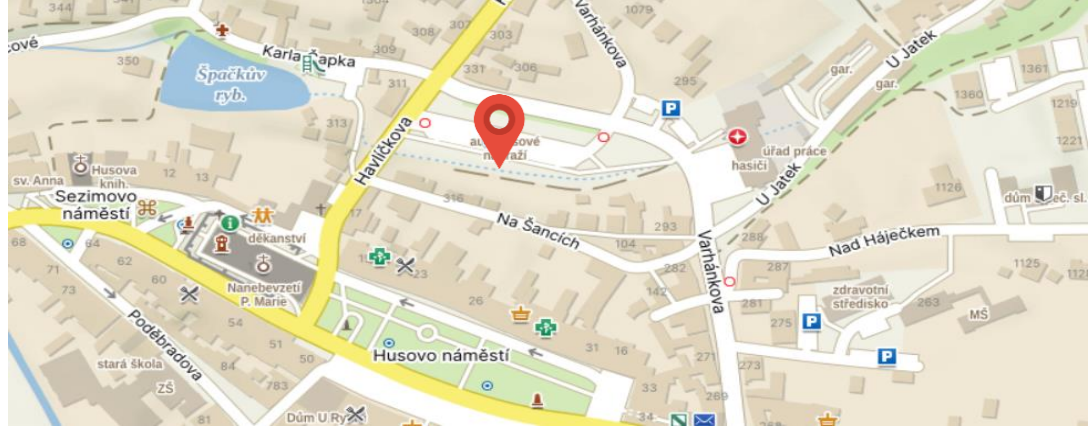
- + tráva
- + stromy
- + potok
- + zatravněný svah
- svedený potok
- malá rozmanitost





Schody

- + tráva
- + keře
- + mech
- potok v trubce
- betonový chodník



Autobusové nádraží

- + stromy
- + tráva
- + propustný a zarostlý helikop
- málo využitá plocha
- potok v trubce



Hasičárna a garáže

- + malý lesík
- + zatravněná plocha
- + propustná parkovací plocha
- nevyužitá střešní plocha
- nevyužitá fasáda



Nad Háječkem

- + stromy
- + propustná parkovací plocha
- + tráva
- velká nevyužitá plocha
- nevyužitý střešní prostor u školky

Plány města

Školka

V plánu je také stavba nové energeticky šetrnější školky, která nahradí starou budovu. Měla by být i ekologičtější a s větší kapacitou. Momentálně město čeká na grant od státu.



V plánu je:

- zelená střecha
- solární panely
- rekuperace zbytkového tepla z kuchyně
- zalesněná zahrada



Vizualizace nejsou ještě plně dokončeny, takže jsme do nich doplnili chybějící informace. Nejsou zde zakresleny třeba trvalkové záhony, některé stromy nebo solární panely.



Naše vize

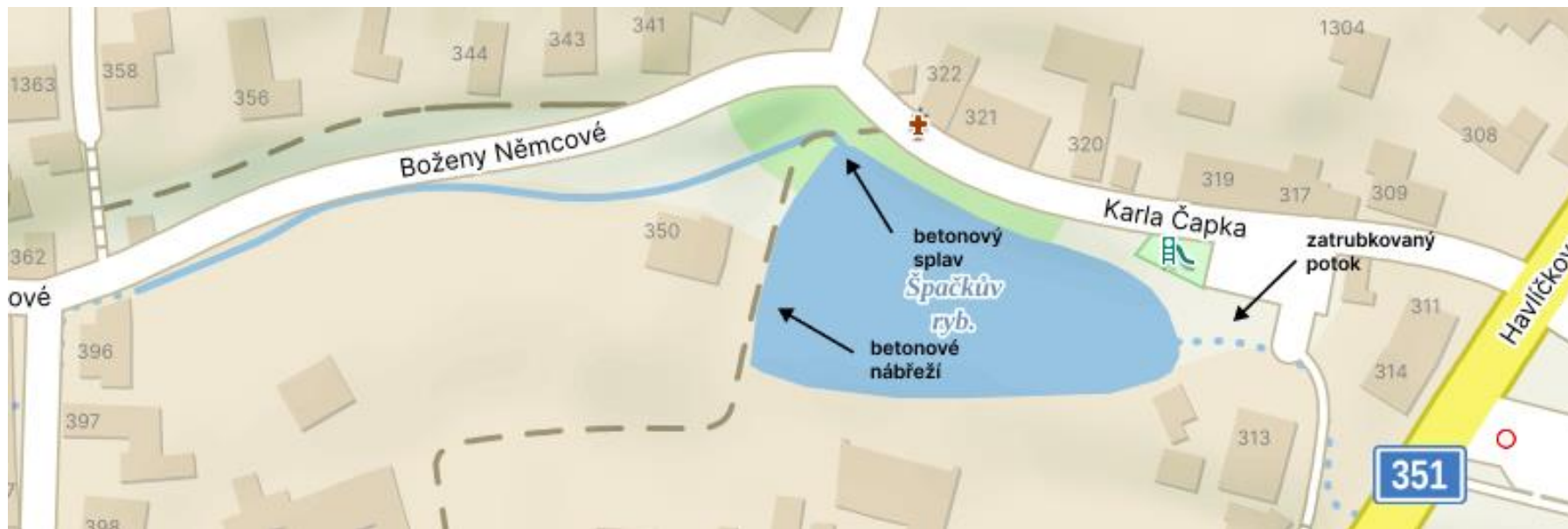
Špačkův rybník

Špačkův rybník se nachází hned za městem, ale je bohužel poměrně zapomenutou lokalitou. K tomu částečně přispívá nevzhledný stav této lokality. Rybník momentálně slouží k chovu ryb, ale po jednoduché revitalizaci má potenciál na to se stát i rekreační lokalitou. Lokalita už je částečně zelená, ale má především problém s vodním hospodářstvím.



Špačkův rybník (Před)

Momentálně je celá hráz i odtok vybetonovaný, což zbytečně zabraňuje vsaku. Potok, který do rybníka přitéká, je navíc v potrubí. To opět zbytečně rychle odvádí vodu z krajiny a nijak nepřispívá rekreaci a ani místní fauně a flóře.





Opodál je nevyužitá travnatá plocha. Ta je navíc svažité, takže z ní voda odtéká o to rychleji. Odtok z rybníka je narovnaný a místy zabetonovaný.

Špačkův rybník (Po)

Beton bychom chtěli odstranit a případně i vysázet břehy rákosím, či jinou zelení. Přítok bychom revitalizovali zpět na povrch.





Odtoku z rybníka chceme vrátit malý meandr a odstranit betonové části. Chtěli bychom upravit terén svahu a vysázet na něm stromy a keře, které mohou vodu zadržet.